

«СОГЛАСОВАНО»

Председатель Миасского отделения Челябинской областной общественной организации Всероссийского общества инвалидов



Котов А.Н.

«УТВЕРЖДАЮ»

Директор Муниципального бюджетного учреждения Дом культуры «Бригантина»



Севрюков С.Н.

# ПАСПОРТ ДОСТУПНОСТИ

## объекта социальной инфраструктуры

## Муниципальное бюджетное учреждение

## Дом культуры «Бригантина»

г. Миасс, 2020 г.

## **ОГЛАВЛЕНИЕ**

- 1. Форма 1 Контрольная форма сбора информации об обследуемом объекте и услугах организации**
- 2. Форма 2 Виды и формы услуг, оказываемых на объекте**
- 3. Форма 3 Предварительная информация о состоянии доступности путей к объекту на момент обследования**
- 4. Форма 4 Контрольная форма обследования качества доступности для инвалидов и МГН на объекте**
- 5. Приложение 1 Схема движения МГН от остановок общественного транспорта к ОСИ**

## Форма 1

### Контрольная форма сбора информации об обследуемом объекте

#### 1. Общие сведения об объекте и сведения и организации, расположенной на объекте

##### 1.1. Наименование (вид) объекта: МУНИЦИПАЛЬНОЕ БЮДЖЕТНОЕ

УЧРЕЖДЕНИЕ ДОМ КУЛЬТУРЫ "БРИГАНТИНА" (ДК "БРИГАНТИНА")

##### 1.2. Адрес объекта: 456317, Челябинская область, город Миасс, улица 8 Марта, 134

##### 1.3. Сведения о размещении объекта:

- отдельно стоящее здание 1 этаж, 967,7 м2
- наличие прилегающего земельного участка (да, нет); нет

##### 1.4. Год постройки здания – 1982г.

##### 1.5. Дата предстоящих плановых ремонтных работ: нет

##### 1.6. Название организации (учреждения), (полное юридическое наименование) –

МУНИЦИПАЛЬНОЕ БЮДЖЕТНОЕ УЧРЕЖДЕНИЕ ДОМ КУЛЬТУРЫ «БРИГАНТИНА»

##### 1.7. Юридический адрес организации (учреждения)

456317, Челябинская область, город Миасс, улица 8 Марта, 134

##### 1.8. Основание для пользования объектом (оперативное управление, аренда, собственность)

##### 1.9. Форма собственности (государственная, негосударственная) муниципальная

## Форма 2

### 2. Информация о деятельности организации на объекте (по обслуживанию населения и МГН)

**2.1 Сфера деятельности (центр занятости, центр социальной защиты, центр реабилитации, дом-интернат, досуговый центр, другое)**

Дом культуры

Культурно-просветительская деятельность ОКВЭД90.04.3

**2.2 Виды оказываемых услуг: - культурно- просветительские, массовые, развлекательные мероприятия**

**2.3 Форма оказания услуг: кабинетная, зальная.**

**2.4 Категории обслуживаемого населения по возрасту: (дети, взрослые трудоспособного возраста, пожилые; все возрастные категории) .**

**2.5 Категории обслуживаемых инвалидов: инвалиды, передвигающиеся на коляске, инвалиды с нарушениями опорно-двигательного аппарата; нарушениями зрения, нарушениями слуха, нарушениями умственного развития (подчеркнуть)**

**2.6 Плановая мощность: посещаемость (количество обслуживаемых в день клиентов), вместимость, пропускная способность: 30-40 человек**

**2.7 Участие в исполнении индивидуальной программы реабилитации инвалида, ребенка-инвалида (да, нет) да  
(индивидуальная программа реабилитации)**

### Форма 3

#### 3. Предварительная информация о состоянии доступности путей к объекту на момент обследования.

##### 3.1 Путь следования к объекту пассажирским общественным транспортом (описать маршрут движения с использованием пассажирского транспорта)

Из южной части города – маршрутное такси, автобус до остановки «Ильменская»,  
Из северной части города – маршрутное такси, троллейбус, автобус до остановки «Ильменская»

наличие доступного для МГН общественного пассажирского транспорта к объекту - нет,

наличие доступных для инвалидов остановок общественного транспорта по к объекту - нет

##### 3.2 Путь к объекту от ближайшей остановки пассажирского общественного транспорта:

3.2.1 расстояние до объекта от ближайших остановок общественного транспорта - 120 м

3.2.2 время движения (пешком) - 5-10 мин

3.2.3 наличие выделенного от проезжей части пешеходного пути (да, нет) - да

3.2.4 перекрестки на пути к объекту от ближайших остановок общественного транспорта:

(нерегулируемые; регулируемые, со звуковой сигнализацией, таймером) - есть

3.2.5 наличие информации для МГН на пути следования к объекту: (акустическая, тактильная, визуальная) - отсутствует.

3.2.6 Перепады высоты на пути (есть, нет,) – есть

### Форма 4

## Контрольная форма обследования доступности для инвалидов и МГН важнейших объектов и услуг социальной инфраструктуры.

**Примечание: в столбце «Элемент доступности», для каждого элемента указано его влияние на доступность для каждой группы инвалидов.**


Дата и время проведения обследования: 10.04.2020 г. в 10ч.25мин.

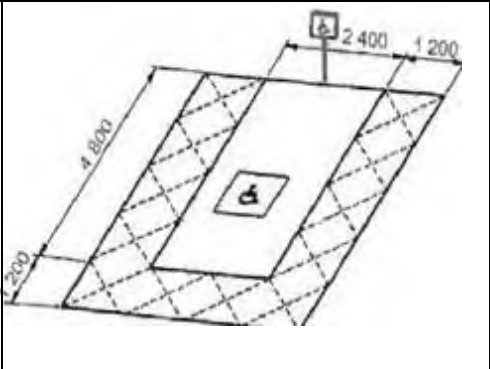

п/п	Элемент доступности	Метод обследования, соответствие нормам	Параметр доступности	Параметр доступности	Возможные решения
<b>Раздел 1. Территория, прилегающая к зданию (участок)</b>					
<b>Вход (входы) на территорию</b>					
1.1	Ближайшие к объекту остановки общественного транспорта оборудованы и доступны для МГН (высота бордюра 140-160 мм, линия безопасности на расстоянии 420 мм от края бордюра)	ДА <input type="checkbox"/>  НЕТ <input checked="" type="checkbox"/>  Осмотр Измерение			Снижение уровня бордюра до 140-160 мм. Нанесение (изготовление) тактильной линии безопасности -относится к компетенции местных властей
1.2	Наличие на остановке схемы движения к объекту для МГН.  К,О,С,Г	ДА <input type="checkbox"/>  НЕТ <input checked="" type="checkbox"/>  Осмотр			Изготовление и установка на остановке схемы движения к Объекту -относится к компетенции местных властей

## Раздел 2. Путь (пути) движения к объекту социальной инфраструктуры

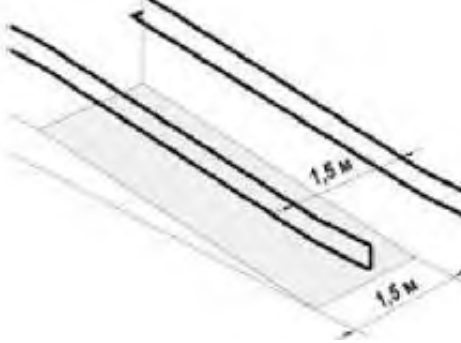

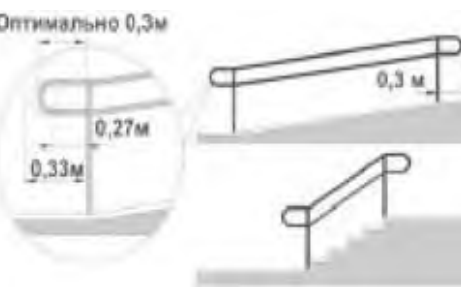

2.1	<p>Является ли маршрут движения гладким, обозначенным и с нескользящим покрытием?</p> <p><b>К, О, С</b></p>	<p>ДА <input checked="" type="checkbox"/></p> <p>НЕТ <input type="checkbox"/></p> <p>Осмотр</p>			<p>Необходимо установить информационные указатели на пути движения к Объекту</p>
2.2.	<p>Ширина доступного маршрута движения не менее 0.9 м.</p> <p><b>К,О,С</b></p>	<p>ДА <input checked="" type="checkbox"/></p> <p>НЕТ <input type="checkbox"/></p> <p>Измерение: Более 1,0м</p>			
2.3.	<p>Если маршрут пересекает бордюр, есть ли там пандус?</p> <p><b>К,О</b></p>	<p>ДА <input checked="" type="checkbox"/></p> <p>НЕТ <input type="checkbox"/></p> <p>Осмотр</p>			

## Раздел 3. Автостоянка и парковка

3.1	<p>Имеется ли на парковке достаточное количество доступных мест? Если нет, то количество парковочных мест согласовано с общественными организациями инвалидов?</p> <p><b>К, С, О, Г</b></p>	<p>ДА <input checked="" type="checkbox"/></p> <p>НЕТ <input type="checkbox"/></p> <p>Осмотр</p>	<p>10% мест (но не менее одного места) в том числе 5% для автотранспорта инвалидов на кресле-коляске до 100 вкл. 5%, но не менее 1 от 101 до 200 - 5 мест и доп. 3%; от 201 до 1000 - 8 мест и доп. 2%; 1001 место и более - 24 места + не менее 1% на каждые 100 мест свыше</p>		
-----	---	---	--	---	--




3.2	<p>Размер специальных парковочных мест для транспорта инвалидов: 6,0 x 3,6 м.</p> <p><b>К</b></p>	<p>ДА <input type="checkbox"/></p> <p>НЕТ <input type="checkbox"/></p> <p>Осмотр</p>			<p>Нанести разметку, согласно ПДД и СП 59.13330.2016 - <i>относится к компетенции спец. организации</i></p>
3.3	<p>Специальные парковочные места для инвалидов обозначены знаками на поверхности покрытия стоянки и продублированы знаком на вертикальной поверхности (стене, столбе, т.п.), расположенным на высоте не менее 1,5 м</p> <p><b>К, О, С, Г</b></p>	<p>ДА <input type="checkbox"/></p> <p>НЕТ <input type="checkbox"/></p> <p>Осмотр</p>			<p>Установить знак «Парковка» 6.4. совместно с табличкой «Инвалиды» 8.17 - <i>относится к компетенции спец. организации</i></p>

### Раздел 4. Пандус (наружный)

4.1	<p>Ширину марша пандуса следует принимать при исключительно одностороннем движении не менее 1,0м, в остальных случаях – по ширине полосы движения. Поручни в этом случае принимать по ширине пандуса</p> <p><b>К,С</b></p>	<p>ДА <input checked="" type="checkbox"/></p> <p>НЕТ <input type="checkbox"/></p> <p>Осмотр</p>			
4.2	<p>Максимальная высота одного подъема (марша) пандуса не должна превышать 0,8м при уклоне не более 1:20 (5%)</p> <p><b>К, С</b></p>	<p>ДА <input checked="" type="checkbox"/></p> <p>НЕТ <input type="checkbox"/></p> <p>Осмотр</p>			



### Раздел 5. Входы в здание.

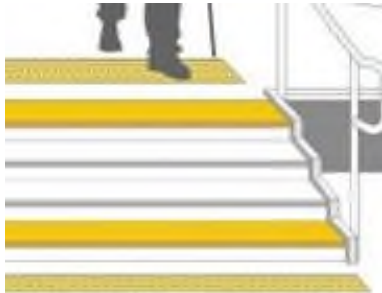
#### Общие требования к зоне

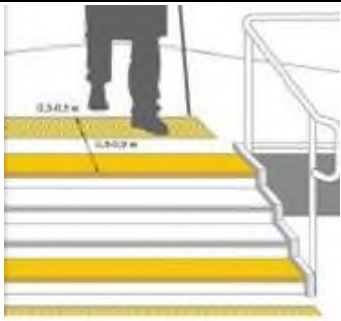
5.1	<p>Доступен ли главный вход в здание?</p> <p><b>К, О, С</b></p> <p>Если главный вход недоступен, имеется ли другой доступный вход?</p>	<p>ДА <input type="checkbox"/></p> <p>НЕТ <input checked="" type="checkbox"/></p> <p>Осмотр</p> <p>ДА <input checked="" type="checkbox"/></p> <p>НЕТ <input type="checkbox"/></p> <p>Осмотр</p>			<p>У главного входа установить табличку «Пандус» с табличкой направления движения к нему.</p> 
-----	--	--	--	---	---

5.2	<p>Имеется ли устройство для вызова персонала? Кнопка вызова не выше 0,8 м от уровня пола</p> <p><b>К, О, С, Г</b></p>	<p>ДА <input type="checkbox"/></p> <p>НЕТ <input checked="" type="checkbox"/></p> <p>Осмотр</p>			<p>Установить кнопку вызова персонала у центрального и дополнительного входа в доступных местах</p>
-----	--	---	--	--	---


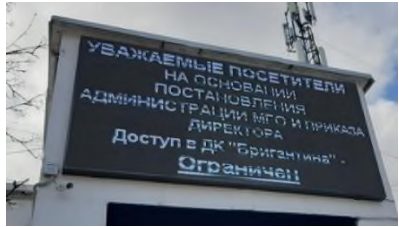
**Раздел 6. Лестница наружная**

6.2	<p>Наружные лестницы и пандусы должны иметь поручни с учетом технических требований к опорным стационарным устройствам. При ширине лестниц на основных входах в здание 4,0 м и более следует дополнительно предусматривать разделительные поручни.</p> <p><b>О,С</b></p>	<p>ДА <input type="checkbox"/></p> <p>НЕТ <input checked="" type="checkbox"/></p> <p>Осмотр</p>			<p>Установить поручни</p>
-----	--	---	--	---	---------------------------


6.2	<p>Краевые ступени лестничных маршей выделены цветом или фактурой.</p> <p><b>С</b></p>	<p>ДА <input type="checkbox"/></p> <p>НЕТ <input checked="" type="checkbox"/></p> <p>Осмотр</p>			<p>Выделить краевые ступени</p>
-----	--	---	--	--	---------------------------------

С	<p>Перед открытой лестницей предупредительные тактильные полосы за 0,8 – 0,9 м шириной 0,3 – 0,5 м.</p>	<p>ДА <input type="checkbox"/></p> <p>НЕТ <input checked="" type="checkbox"/></p> <p>Осмотр</p>			<p>Установить тактильные полосы (на усмотрение общественной организации слабо видящих людей - ВОС)</p>
---	---	---	--	--	--

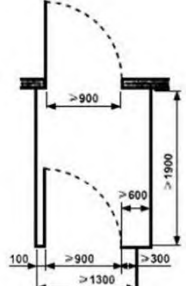



### Раздел 7. Информационное табло (над входом в здание)

7.1 С	<p>Визуальная информация должна располагаться на контрастном фоне с размерами знаков, соответствующими расстоянию рассмотрения, быть увязана с художественным решением интерьера и располагаться на высоте не менее 1,5 м и не более 4,5 м от уровня пола.</p>	<p>ДА <input checked="" type="checkbox"/></p> <p>НЕТ <input type="checkbox"/></p> <p>Осмотр</p>	<p>Расположение безцветной строчки перед входом в здание</p> 		
----------	--	---	--	---	--


### Раздел 8. Дверь (входная)

8.1 К, О	<p>Входные двери должны иметь ширину в свету не менее 0,9 - 1,2 м.</p>	<p>ДА <input checked="" type="checkbox"/></p> <p>НЕТ <input type="checkbox"/></p> <p>Осмотр</p>			
-------------	--	---	---	---	--

**Раздел 9. Тамбур входной**

<p>9.1</p>	<p>Глубина тамбуров не менее 2,3 при ширине не менее 1,5м.</p> <p><b>К</b></p>	<p>ДА <input checked="" type="checkbox"/></p> <p>НЕТ <input type="checkbox"/></p> <p>Осмотр</p>			
<p>9.2</p>	<p>Грязезащитное покрытие должно быть на уровне нулевой отметки пола. Если это невозможно – грязезащитное покрытие должно быть закреплено на поверхности пола.</p> <p><b>К,О,С,Г</b></p>	<p>ДА <input checked="" type="checkbox"/></p> <p>НЕТ <input type="checkbox"/></p> <p>Осмотр</p>			

**Раздел 10. Санитарно-гигиенические помещения.  
Туалетные комнаты и кабины.**

<p>10.1</p>	<p>Специально оборудованные для МГН места в здании, где имеются санитарно-бытовые помещения для посетителей.</p> <p><b>К, О, С, Г</b></p>	<p>ДА <input checked="" type="checkbox"/></p> <p>НЕТ <input type="checkbox"/></p> <p>Осмотр</p>			
-------------	---	---	--	---	--

10.2	<p>В кабине рядом с унитазом следует предусматривать пространство не менее 0,75 м для размещения кресла-коляски, а также крючки для одежды, костылей и других принадлежностей.</p> <p><b>К, О</b></p>	<p>ДА <input checked="" type="checkbox"/></p> <p>НЕТ <input type="checkbox"/></p> <p>Осмотр</p>			
10.3	<p>Диспенсер для туалетной бумаги может использоваться МГН без посторонней помощи</p> <p><b>К, О</b></p>	<p>ДА <input checked="" type="checkbox"/></p> <p>НЕТ <input type="checkbox"/></p> <p>Осмотр</p>			
10.4	<p>У дверей санитарно-бытовых помещений имеются специальные знаки на высоте 1,35 м.</p> <p><b>К, О, С, Г</b></p>	<p>ДА <input type="checkbox"/></p> <p>НЕТ <input checked="" type="checkbox"/></p> <p>Осмотр</p>			<p>Установить указатели (специальные знаки) в соответствии с СП 59.13330.2016</p>



**Раздел 11. Зона целевого назначения объекта (оказания услуг). Зрительный зал**

11.1	Наличие не менее 5% мест для инвалидов и МГН от общей вместимости учреждения или расчетного количества посетителей (в том числе и при выделении зон специализированного обслуживания МГН) <b>К,О,С,Г</b>	ДА <input type="checkbox"/> НЕТ <input checked="" type="checkbox"/> Осмотр			Выделить (освободить) хотя – бы одно место для инвалида колясочника в зрительном зале
11.2	При наличии нескольких идентичных мест (приборов, устройств и т.п.) для обслуживания посетителей 5% их общего числа (но не менее одного) должны быть доступны инвалидам <b>К,О</b>	ДА <input checked="" type="checkbox"/> НЕТ <input type="checkbox"/> Осмотр			Есть возможность демонтажа ряда кресел, для освобождения места для инвалида на коляске, расположенного у пожарного выхода

Приложение № 1 Схема движения маломобильных групп населения (инвалидов на колясках и с ПОДА) от остановок общественного транспорта к ОСИ.

